MIEJSCOWY PLAN ZAGOSPODAROWANIA PRZESTRZENNEGO - NOWA ZABUDOWA

ZAŁĄCZNIK NR 1 DO UCHWAŁY NR .../.../..... RADY GMINY ZŁOTÓW Z DNIA ..... R.
ARKUSZ 1

OZNACZENIA

OZNACZENIA STANOWIĄCE OBOWIĄZUJĄCE USTALENIA PLANU

- GRANICA OBSZARU OBJĘTEGO PLANEM
- LINIE ROZGRANICZAJĄCE TERENY O RÓŻNYM PRZEZNACZENIU LUB RÓŻNYCH ZASADACH ZAGOSPODAROWANIA
- OBOWIĄZUJĄCE LINIE ZABUDOWY
- NIEPRZEKRACZALNE LINIE ZABUDOWY
- GRANICA STREFY "B" OCHRONY KONSERWATORSKIEJ
- STANOWISKA ARCHEOLOGICZNE
- MN — TERENY ZABUDOWY MIESZKANIOWEJ JEDNORODZINNEJ
- RM — TERENY ZABUDOWY ZAGRODOWEJ W GOSPODARSTWACH ROLNYCH, HODOWLANYCH I OGRODNICZYCH
- ZL — TERENY LEŚNE
- Rz — TERENY UŻYTKÓW ZIELONYCH
- R — TERENY ROLNICZE
- W — TEREN INFRASTRUKTURY TECHNICZNEJ - WODOCIĄGI
- KDW — TERENY DRÓG WEWNĘTRZNYCH

OZNACZENIA O CHARAKTERZE INFORMACYJNYM

- PAS TECHNICZNY NAPOWIETRZNYCH LINII ELEKTROENERGETYCZNYCH ŚREDNIEGO NAPIĘCIA
- ROWY MELIORACYJNE
- ORIENTACYJNA LOKALIZACJA ZBIORNIKÓW WODNYCH
- 22 — LINIE WYMIAROWE [m]

MIEJSCOWY PLAN ZAGOSPODAROWANIA PRZESTRZENNEGO
- NOWA ZABUDOWA

ZAŁĄCZNIK NR 1 DO UCHWAŁY NR .../.../..... RADY GMINY ZŁOTÓW Z DNIA ..... R.
ARKUSZ 2

WYRYS ZE STUDIUM UWARUNKOWAŃ I KIERUNKÓW ZAGOSPODAROWANIA PRZESTRZENNEGO GMINY ZŁOTÓW SKALA 1:20 000

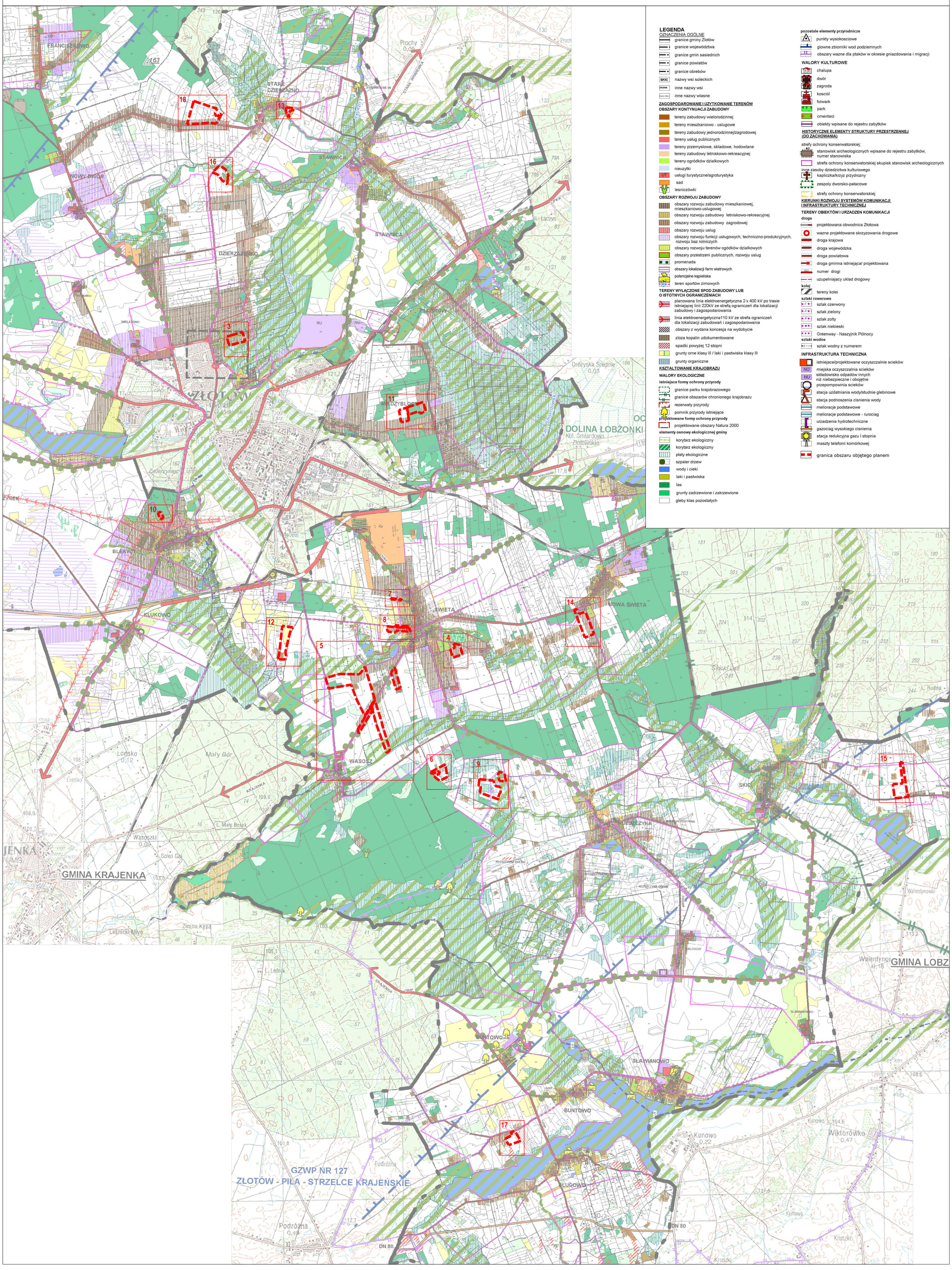

MIEJSCOWY PLAN ZAGOSPODAROWANIA PRZESTRZENNEGO - NOWA ZABUDOWA

ZAŁĄCZNIK NR 1 DO UCHWAŁY NR .../.../..... RADY GMINY ZŁOTÓW Z DNIA ..... R.
ARKUSZ 3

OBRĘB DZIERZĄŻENKO

OBSZAR OBJĘTY PLANEM POŁOŻONY JEST W GRANICACH:
- GŁÓWNEGO ZBIORNIKA WÓD PODZIEMNYCH NR 127

SKALA 1:1000

0 10 20 30 40 50 m

MIEJSCOWY PLAN ZAGOSPODAROWANIA PRZESTRZENNEGO - NOWA ZABUDOWA

ZAŁĄCZNIK NR 1 DO UCHWAŁY NR .../.../..... RADY GMINY ZŁOTÓW Z DNIA ..... R.
ARKUSZ 4

OBRĘB ŚWIĘTA

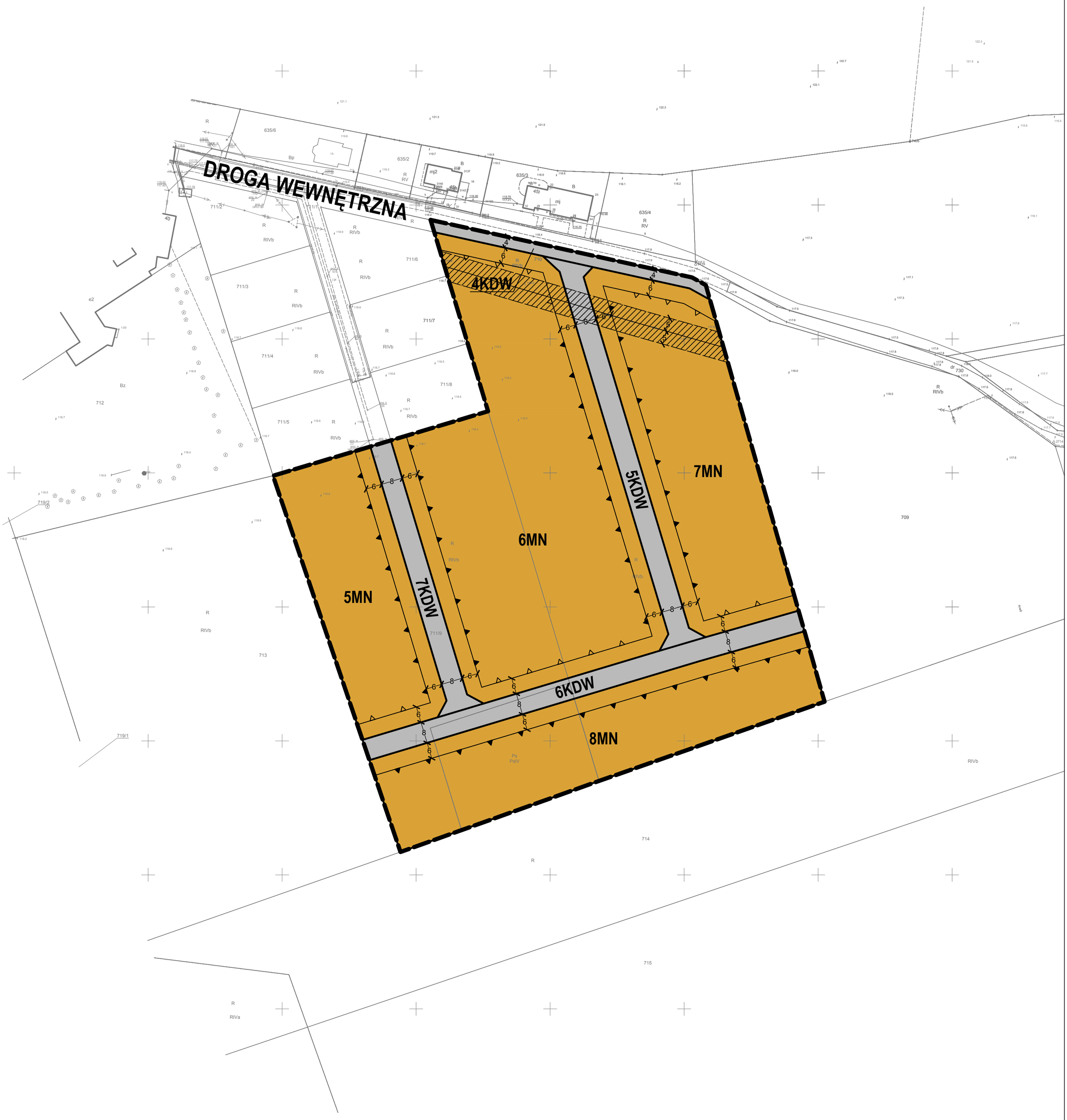

OBSZAR OBJĘTY PLANEM POŁOŻONY JEST W GRANICACH:
- GŁÓWNEGO ZBIORNIKA WÓD PODZIEMNYCH NR 127

SKALA 1:1000

0 10 20 30 40 50 m

MIEJSCOWY PLAN ZAGOSPODAROWANIA PRZESTRZENNEGO
- NOWA ZABUDOWA

ZAŁĄCZNIK NR 1 DO UCHWAŁY NR ..../..../..... RADY GMINY ZŁOTÓW Z DNIA ..... R.
ARKUSZ 5

OBRĘB ŚWIĘTA

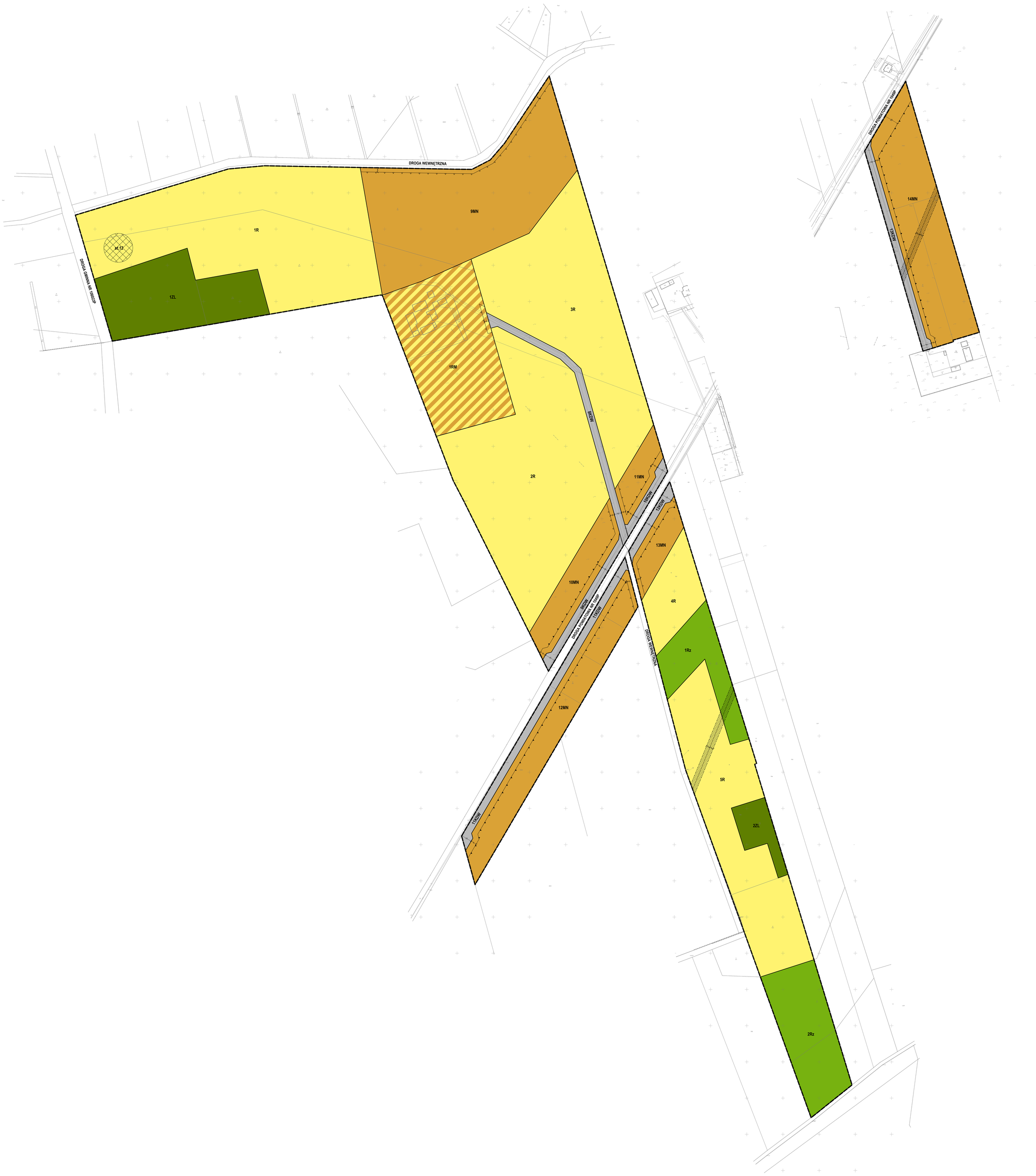

ORYGINAŁ OBLICZTI PLANIER POLŻONY JEST W SIEDZIBIE GCKD.
- OLZMINICZNE ZNIEWANIA MOŻE POSIADAĆ INNY SIŁ

SKALA 1:1000

0 10 20 30 40 50 m

MIEJSCOWY PLAN ZAGOSPODAROWANIA PRZESTRZENNEGO - NOWA ZABUDOWA

ZAŁĄCZNIK NR 1 DO UCHWAŁY NR .../.../..... RADY GMINY ZŁOTÓW Z DNIA ..... R.
ARKUSZ 6

OBRĘB ŚWIĘTA

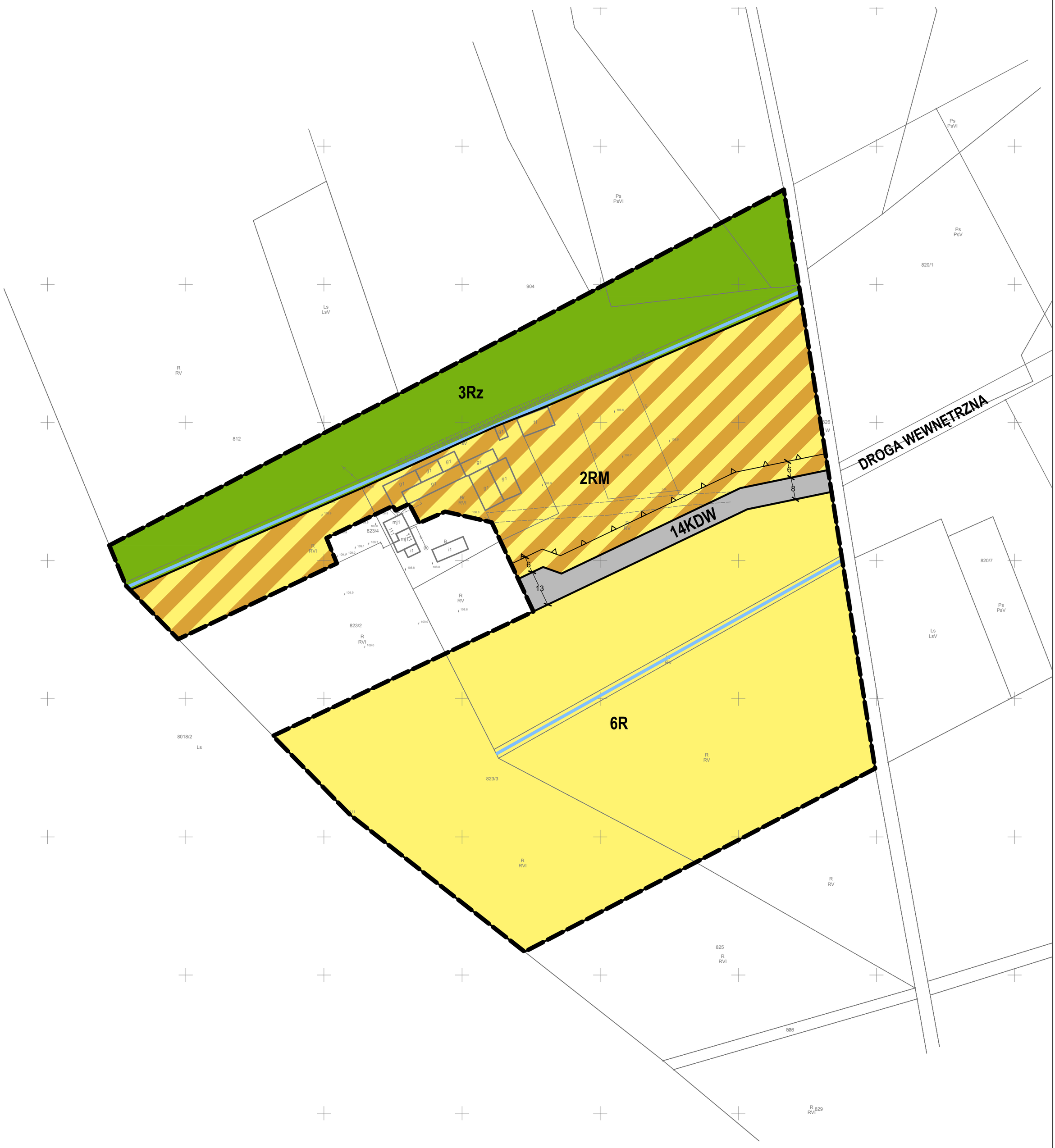

OBSZAR OBJĘTY PLANEM POŁOŻONY JEST W GRANICACH:
- GŁÓWNEGO ZBIORNIKA WÓD PODZIEMNYCH NR 127

SKALA 1:1000

0 10 20 30 40 50 m

MIEJSCOWY PLAN ZAGOSPODAROWANIA PRZESTRZENNEGO - NOWA ZABUDOWA

ZAŁĄCZNIK NR 1 DO UCHWAŁY NR .../.../..... RADY GMINY ZŁOTÓW Z DNIA ..... R.
ARKUSZ 7

OBRĘB ŚWIĘTA

OBSZAR OBJĘTY PLANEM POŁOŻONY JEST W GRANICACH:
- GŁÓWNEGO ZBIORNIKA WÓD PODZIEMNYCH NR 127

SKALA 1:1000

0 10 20 30 40 50 m

MIEJSCOWY PLAN ZAGOSPODAROWANIA PRZESTRZENNEGO - NOWA ZABUDOWA

ZAŁĄCZNIK NR 1 DO UCHWAŁY NR .../.../..... RADY GMINY ZŁOTÓW Z DNIA ..... R.
ARKUSZ 8

OBRĘB ŚWIĘTA

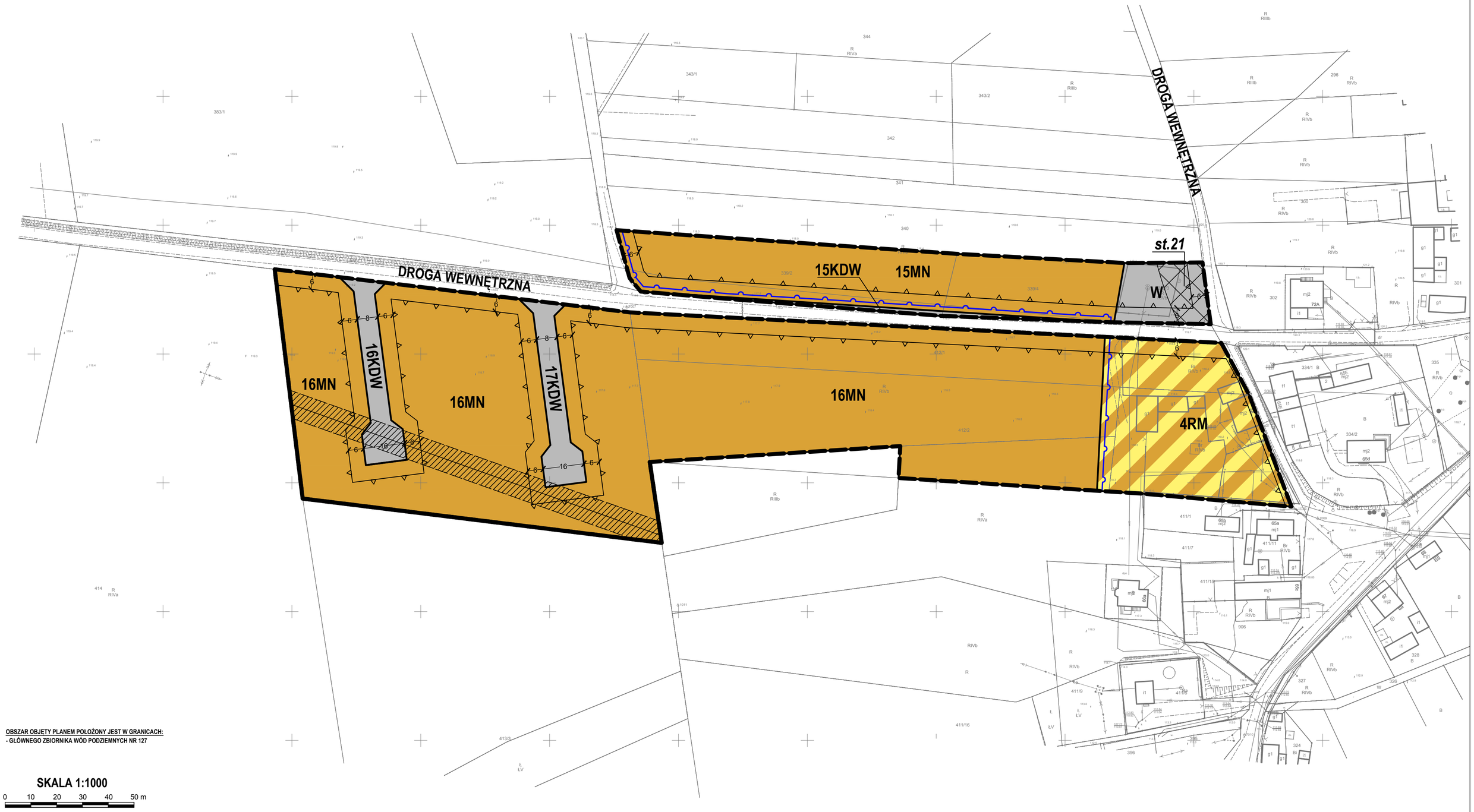

OBSZAR OBJĘTY PLANEM POŁOŻONY JEST W GRANICACH:
- GŁÓWNEGO ZBIORNIKA WÓD PODZIEMNYCH NR 127

SKALA 1:1000

0 10 20 30 40 50 m

MIEJSCOWY PLAN ZAGOSPODAROWANIA PRZESTRZENNEGO - NOWA ZABUDOWA

ZAŁĄCZNIK NR 1 DO UCHWAŁY NR .../.../..... RADY GMINY ZŁOTÓW Z DNIA ..... R.
ARKUSZ 9

OBRĘB ŚWIĘTA

OBSZAR OBJĘTY PLANEM POŁOŻONY JEST W GRANICACH:
- GŁÓWNEGO ZBIORNIKA WÓD PODZIEMNYCH NR 127

SKALA 1:1000

0 10 20 30 40 50 m

MIEJSCOWY PLAN ZAGOSPODAROWANIA PRZESTRZENNEGO - NOWA ZABUDOWA

ZAŁĄCZNIK NR 1 DO UCHWAŁY NR .../.../..... RADY GMINY ZŁOTÓW Z DNIA ..... R.
ARKUSZ 10

OBRĘB BLĘKWIT

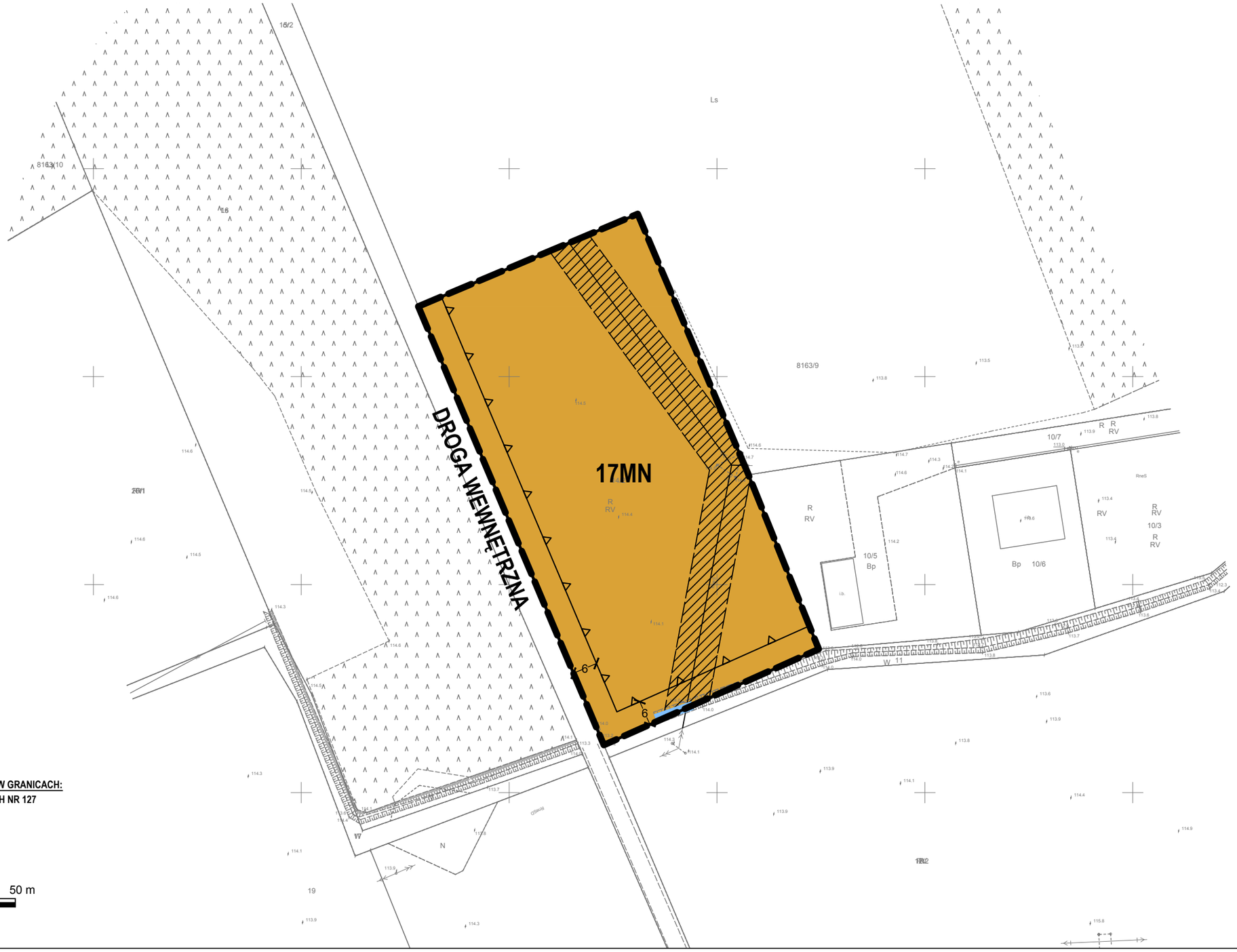

OBSZAR OBJĘTY PLANEM POŁOŻONY JEST W GRANICACH:
- GŁÓWNEGO ZBIORNIKA WÓD PODZIEMNYCH NR 127

SKALA 1:1000

0 10 20 30 40 50 m

MIEJSCOWY PLAN ZAGOSPODAROWANIA PRZESTRZENNEGO - NOWA ZABUDOWA

ZAŁĄCZNIK NR 1 DO UCHWAŁY NR .../.../..... RADY GMINY ZŁOTÓW Z DNIA ..... R.
ARKUSZ 11

ORĘB MIĘDZYBŁOCIE

OBSZAR OBJĘTY PLANEM POŁOŻONY JEST W GRANICACH:
- GŁÓWNEGO ZBIORNIKA WÓD PODZIEMNYCH NR 127

SKALA 1:1000

0 10 20 30 40 50 m

MIEJSCOWY PLAN ZAGOSPODAROWANIA PRZESTRZENNEGO - NOWA ZABUDOWA

ZAŁĄCZNIK NR 1 DO UCHWAŁY NR .../.../..... RADY GMINY ZŁOTÓW Z DNIA ..... R.
ARKUSZ 12

OBRĘB BLĘKWIT

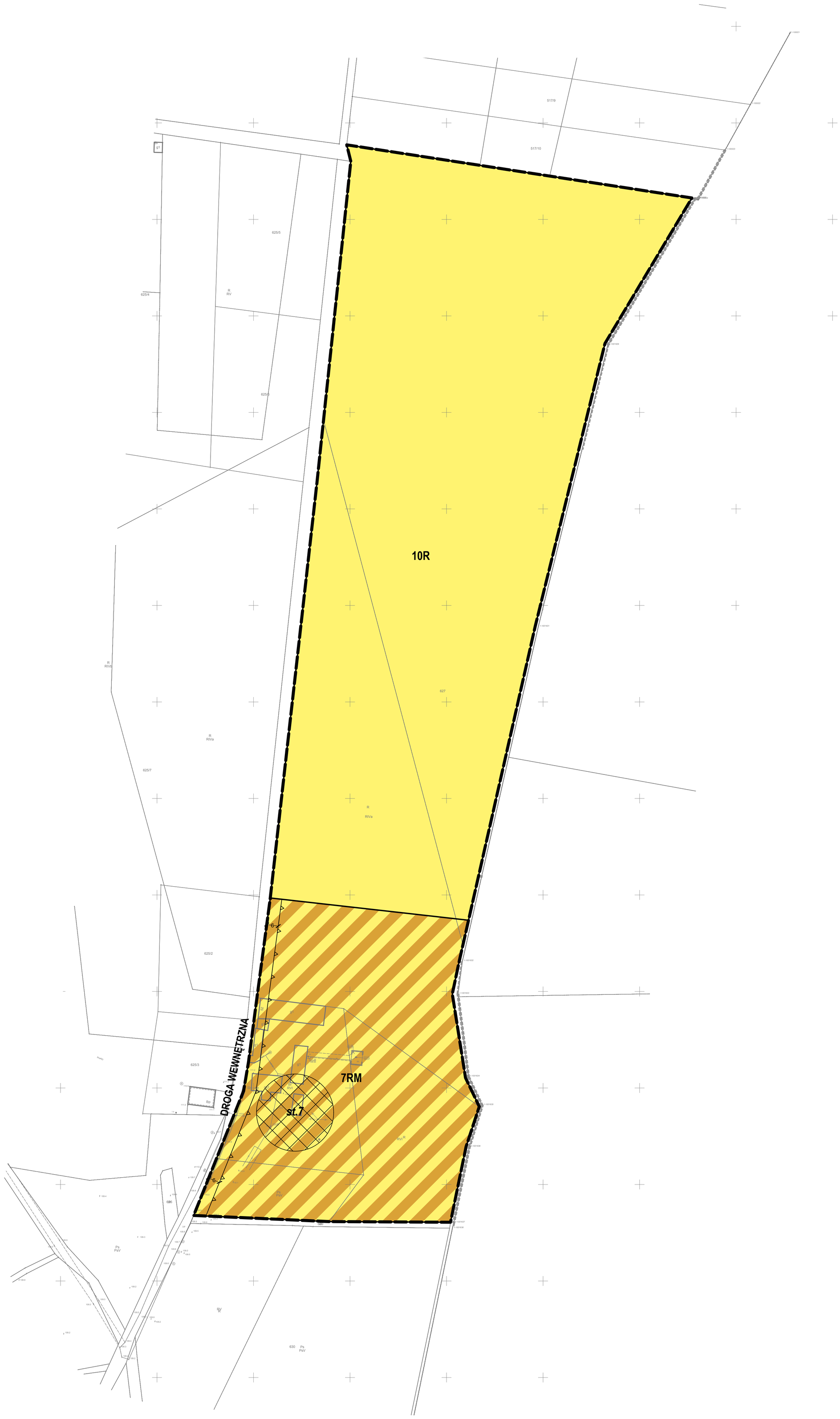

OBSZAR OBJĘTY PLANEM POŁOŻONY JEST W GRANICACH:
- GŁÓWNEGO ZBIORNIKA WÓD PODZIEMNYCH NR 127

SKALA 1:1000

0 10 20 30 40 50 m

MIEJSCOWY PLAN ZAGOSPODAROWANIA PRZESTRZENNEGO - NOWA ZABUDOWA

ZAŁĄCZNIK NR 1 DO UCHWAŁY NR .../.../..... RADY GMINY ZŁOTÓW Z DNIA ..... R.
ARKUSZ 13

OBRĘB STARE DZIERZĄŻNO

OBSZAR OBJĘTY PLANEM POŁOŻONY JEST W GRANICACH:
- GŁÓWNEGO ZBIORNIKA WÓD PODZIEMNYCH NR 127

SKALA 1:1000

0 10 20 30 40 50 m

MIEJSCOWY PLAN ZAGOSPODAROWANIA PRZESTRZENNEGO - NOWA ZABUDOWA

ZAŁĄCZNIK NR 1 DO UCHWAŁY NR .../.../..... RADY GMINY ZŁOTÓW Z DNIA ..... R.
ARKUSZ 14

OBRĘB NOWA ŚWIĘTA

OBSZAR OBJĘTY PLANEM POŁOŻONY JEST W GRANICACH:
- GŁÓWNEGO ZBIORNIKA WÓD PODZIEMNYCH NR 127

SKALA 1:1000

0 10 20 30 40 50 m

MIEJSCOWY PLAN ZAGOSPODAROWANIA PRZESTRZENNEGO - NOWA ZABUDOWA

ZAŁĄCZNIK NR 1 DO UCHWAŁY NR .../.../..... RADY GMINY ZŁOTÓW Z DNIA ..... R.
ARKUSZ 15

OBRĘB SKIC

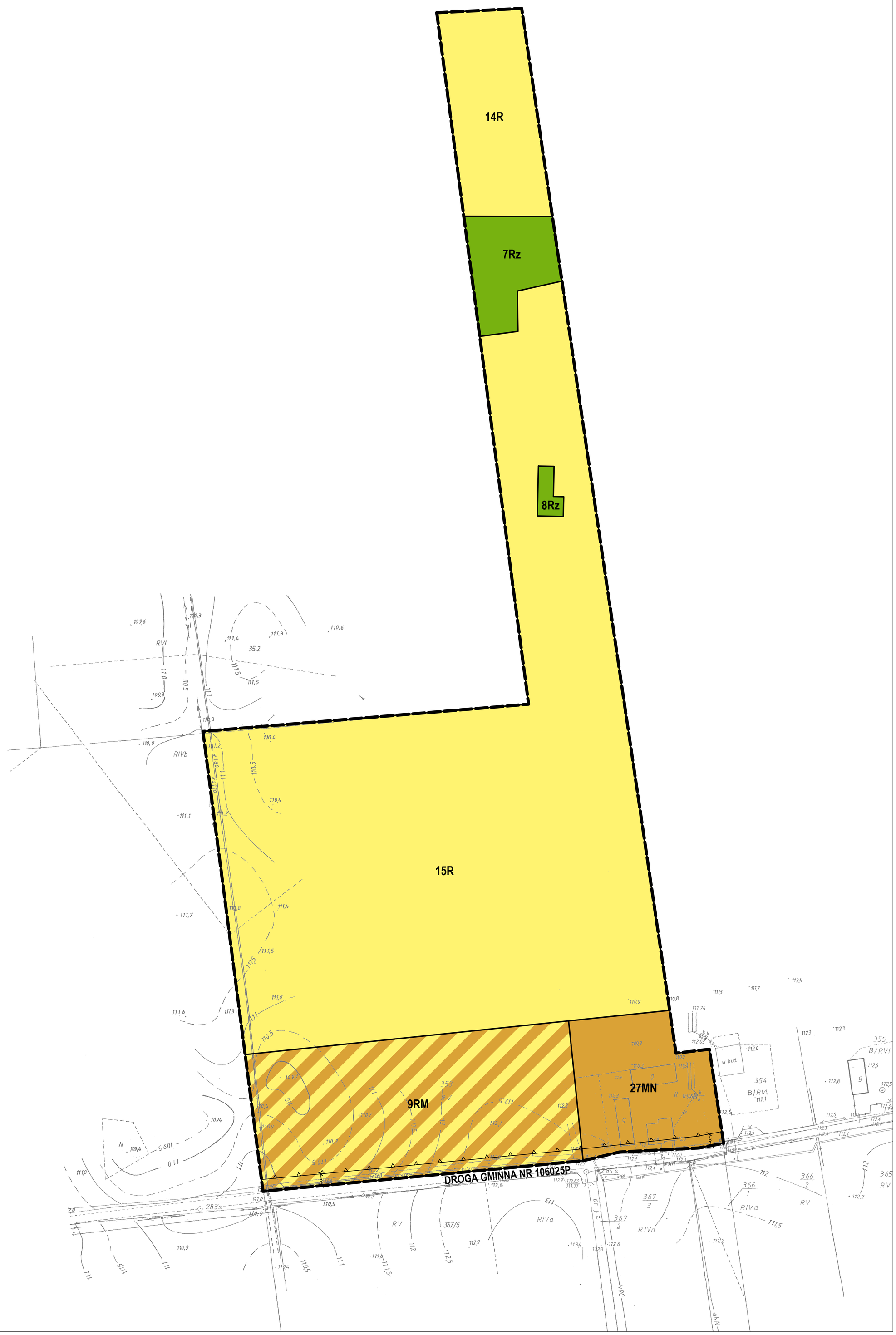

OBSZAR OBJĘTY PLANEM POŁOŻONY JEST W GRANICACH:
- GŁÓWNEGO ZBIORNIKA WÓD PODZIEMNYCH NR 127
- OBSZARU CHRONIONEGO KRAJOBRAZU "DOLINA ŁOBŻONKI I BORY KUJAŃSKIE"

SKALA 1:1000

0 10 20 30 40 50 m

MIEJSCOWY PLAN ZAGOSPODAROWANIA PRZESTRZENNEGO - NOWA ZABUDOWA

ZAŁĄCZNIK NR 1 DO UCHWAŁY NR .../.../..... RADY GMINY ZŁOTÓW Z DNIA ..... R.
ARKUSZ 16

OBRĘB DZIERZĄŻENKO

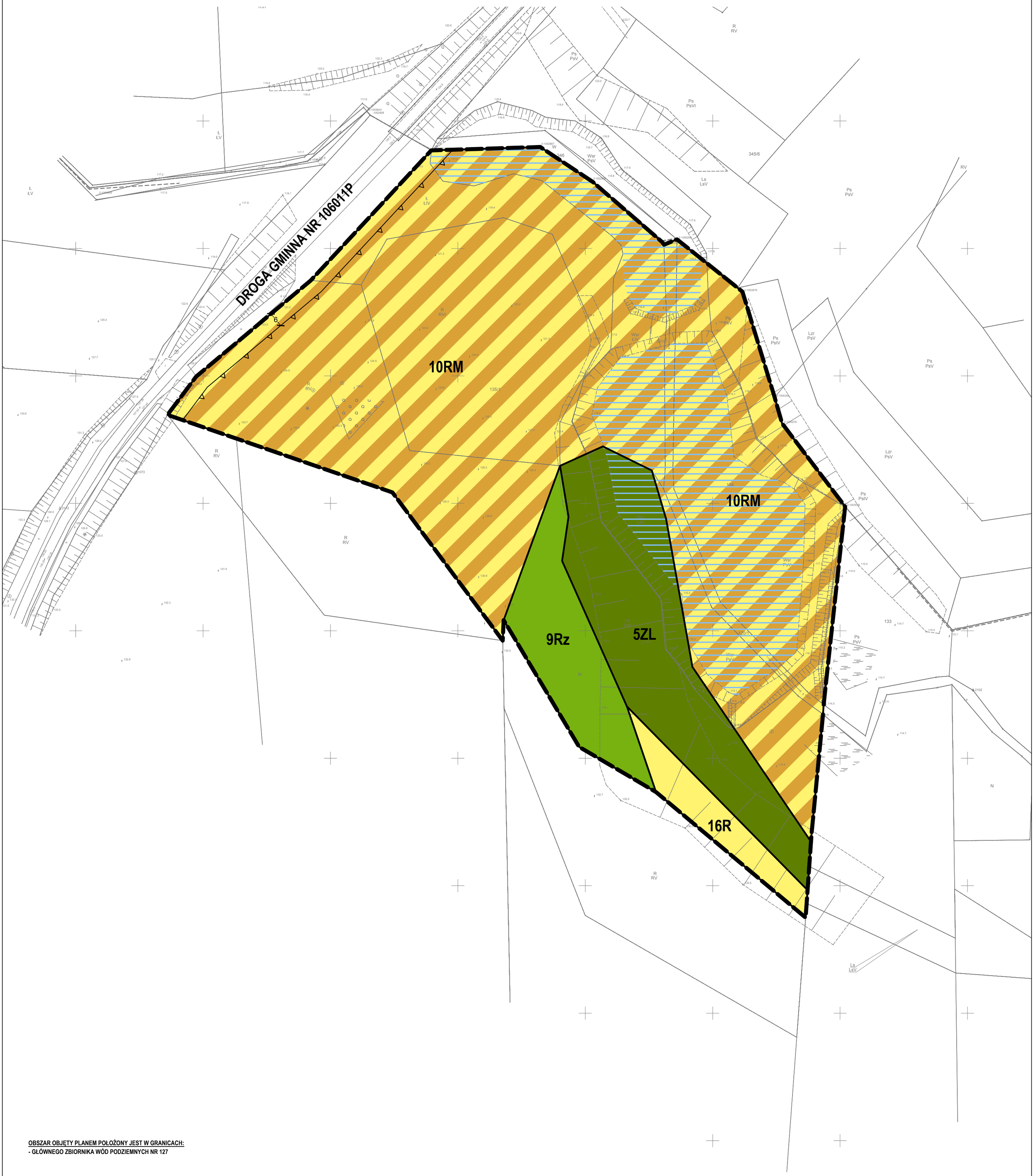

OBSZAR OBJĘTY PLANEM POŁOŻONY JEST W GRANICACH:
- GŁÓWNEGO ZBIORNIKA WÓD PODZIEMNYCH NR 127

SKALA 1:1000

0 10 20 30 40 50 m

MIEJSCOWY PLAN ZAGOSPODAROWANIA PRZESTRZENNEGO - NOWA ZABUDOWA

ZAŁĄCZNIK NR 1 DO UCHWAŁY NR .../.../..... RADY GMINY ZŁOTÓW Z DNIA ..... R.
ARKUSZ 17

OBRĘB BUNTOWO

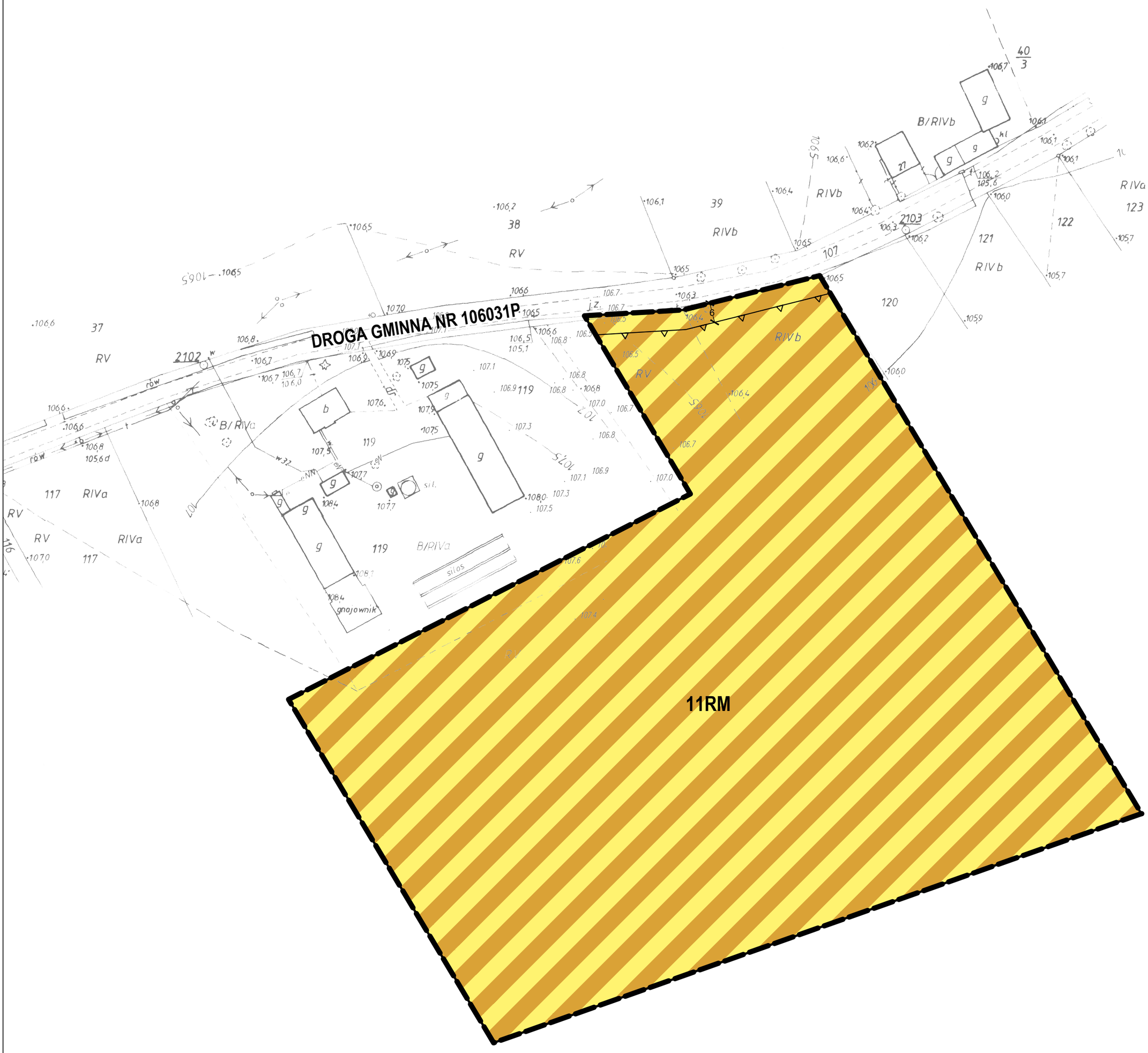

OBSZAR OBJĘTY PLANEM POŁOŻONY JEST W GRANICACH:
- GŁÓWNEGO ZBIORNIKA WÓD PODZIEMNYCH NR 127

SKALA 1:1000

0 10 20 30 40 50 m

MIEJSCOWY PLAN ZAGOSPODAROWANIA PRZESTRZENNEGO - NOWA ZABUDOWA

ZAŁĄCZNIK NR 1 DO UCHWAŁY NR .../.../..... RADY GMINY ZŁOTÓW Z DNIA ..... R.
ARKUSZ 18

OBRĘB NOWY DWÓR

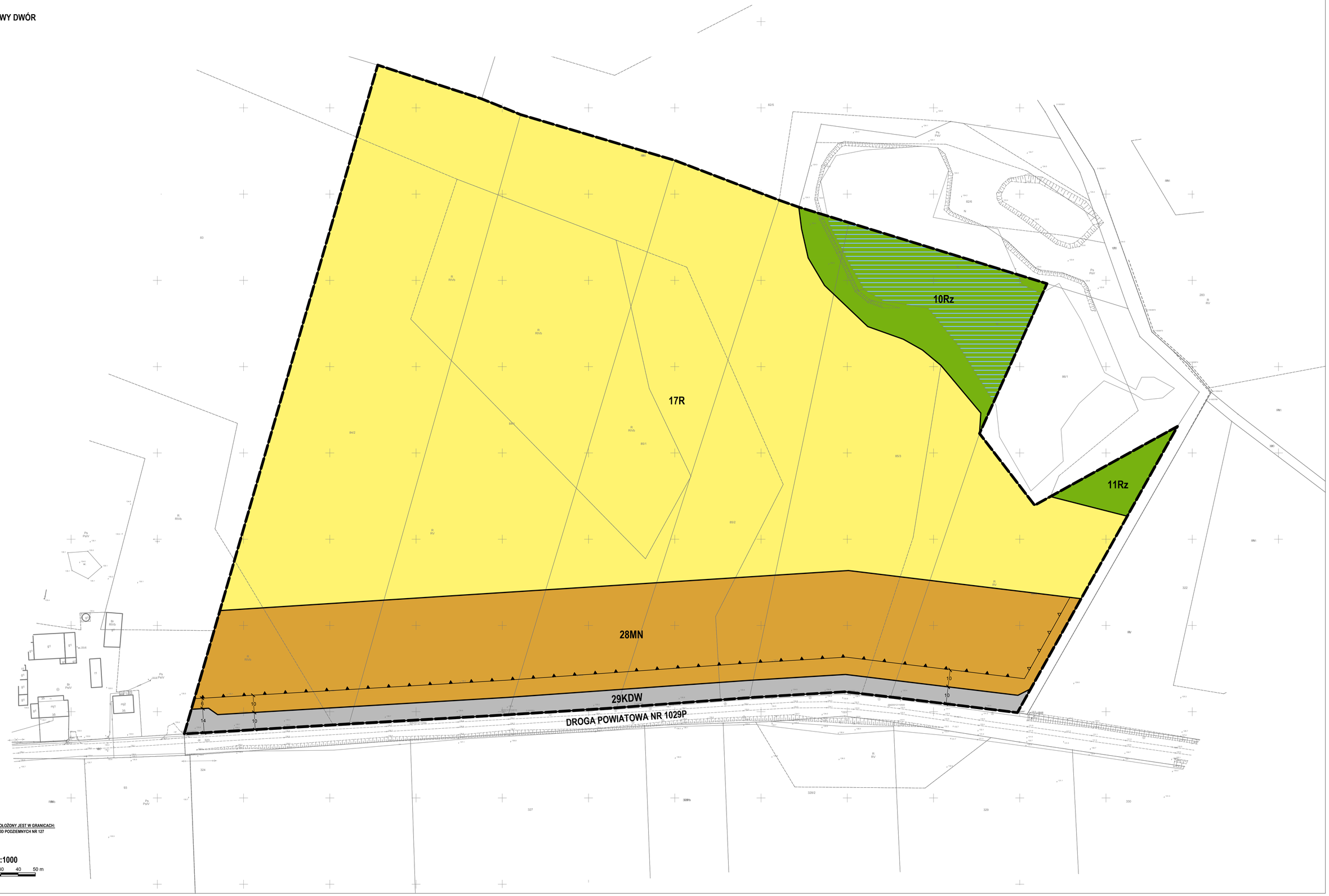

OBSZAR OBJĘTY PLANEM POŁOŻONY JEST W GRANICACH:
- GŁÓWNEGO ZBIORNIKA WÓD PODZIEMNYCH NR 127

SKALA 1:1000

0 10 20 30 40 50 m